

**REPUBLICA DE CHILE
PROVINCIA DE TALCA
I. MUNICIPALIDAD DE SAN RAFAEL**

**ACTA SESION ORDINARIA
CONCEJO MUNICIPAL SAN RAFAEL N° 57/2018**

En San Rafael, a 13 de Junio de 2018, siendo las 09:30 hrs., se da inicio a la Sesión Ordinaria del Concejo Municipal de San Rafael, con la presencia de su **Presidenta Sra. CLAUDIA DIAZ BRAVO** y la asistencia de los siguientes concejales:

**SR. LUIS MORAGA DURÁN
SRA. MARISOL YAÑEZ ORELLANA
SR. NOLBERTO DÍAZ MORALES
SRA. MARCELA PACHECO MOLINA
SR. BASILIO PÉREZ DÍAZ
SR. DAVID GONZÁLEZ GONZÁLEZ**

TABLA DE LA SESION

- 1.- Sanción acta anterior
 - Acta N° 56 del 06/06/2018
- 2.- Correspondencia Concejo
- 3.- Acuerdos
- 3.1 Validar la Cartera de Proyectos del Estudio “Re licitación de la Concesión de la Ruta 5 Sur, Tramo Talca – Chillán”, mandado por el Ministerio de Obras Públicas.
- 3.2 Subvención Club de Huasos Laboral Pangué Abajo
- 3.3 Subvención Junta de Vecinos El Milagro
- 3.4 Subvención Junta de Vecinos Santa Irma
- 3.5 Gastos de mantención y operación “Mejoramiento Paseo Cívico Fundacional San Rafael”
- 4.- Cuenta Sra. Alcaldesa
- 5.- Incidentes
- 5.1 Informe de cometido y costos de asistencia concejales Pacheco, Moraga y Díaz a Encuentro Nacional de Concejales “Descentralización, ciudadanía activa y poder local”, desarrollada en la ciudad de Osorno entre el 29 de mayo y el 01 de junio de 2018

Sra. Alcaldesa da inicio a la sesión con las palabras “En el Nombre de Dios se abre la sesión”.

DESARROLLO

1. SANCION ACTA ANTERIOR

- *Acta sesión N° 56 del 06/06/2018*

H. Concejo Municipal aprueba por mayoría, con el rechazo del C. Nolberto Díaz, quien recuerda que en sus incidentes, al hablar de la amenaza recibida por parte del hermano de la funcionaria Eviling Ramírez, indicó que la situación comenzó cuando, en una ocasión le preguntó a la alcaldesa el por qué no había ninguna secretaria en la Oficina de Partes a primeras horas de la mañana, siendo que ya había público esperando, a lo que la alcaldesa mencionó que recordaba esa situación, indicando que la funcionaria Eviling llegaba unos minutos más tarde por su hijo pequeño.

2. CORRESPONDENCIA CONCEJO

No hay entrega de correspondencia.

3. ACUERDOS

3.1 VALIDAR LA CARTERA DE PROYECTOS DEL ESTUDIO “RELICITACIÓN DE LA CONCESIÓN DE LA RUTA 5 SUR, TRAMO TALCA – CHILLÁN”, MANDADO POR EL MINISTERIO DE OBRAS PÚBLICAS.

PRESENTACION DE LA EMPRESA CONSULTORA QPROJECT S.A., QUE ESTÁ A CARGO DEL ESTUDIO “RELICITACIÓN DE LA CONCESIÓN DE LA RUTA 5 SUR, TRAMO TALCA – CHILLÁN”, MANDATADO POR EL MINISTERIO DE OBRAS PÚBLICAS.

- Este estudio se encuentra en su etapa final y necesitan validar la Cartera de Proyectos con todas la Municipalidades involucradas en el Estudio. Por este motivo, asisten a nuestro Concejo Municipal para tratar este tema.

- Se presenta doña Norma Moreno del MOP, quien informa del trabajo que se ha realizado un estudio territorial con participación ciudadana; y con el representante de QProject S.A., quien lleva instalado más de un año en la región en el trabajo con autoridades regionales, comunales y con la comunidad en general. Indican que el trabajo ha sido muy satisfactorio porque este proyecto, a diferencia del anterior, será muy acotado y que dará respuesta a las necesidades de las distintas comunas. Se informa que el año que viene se termina la concesión actual y ahora se trabajarán las bases de licitación, sin exhibirlas aún, levantando todos los problemas que hay en la ruta.

Proceso de Participación Ciudadana
Estudio Territorial con Participación Ciudadana,
Concesión Ruta 5
Tramo Talca Chillán

Ministerio de Obras Públicas

Junio de 2018

Project
Infraestructura & Territorio



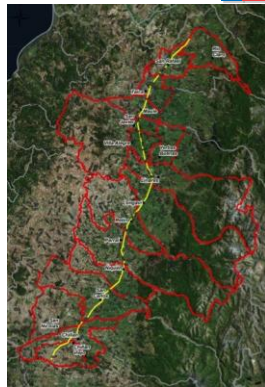
ESTUDIO TERRITORIAL CON PARTICIPACIÓN CIUDADANA, CONCESIÓN RUTA 5, TRAMO TALCA CHILLÁN

Objetivo general

Diagnóstico y análisis territorial del proyecto de concesión, desde el punto de vista geográfico y humano

Objetivos específicos

- Sistema territorial en que se inserta la Concesión
- Alternativas de trazado (2)
- Condicionantes y efectos territoriales
- Participación ciudadana e institucional
- Propuesta conceptual de proyecto vial (1)
- Proponer mitigaciones
- Validación social del proyecto vial a Concesionar



ÁREA DE ESTUDIO

16 Comunas agrupadas en 3 Provincias
193 KM

- PROVINCIA DE TALCA**
 - RÍO CLARO
 - SAN RAFAEL
 - TALCA
 - MAULE
- PROVINCIA DE LINARES**
 - SAN JAVIER
 - VILALEGRE
 - LINARES
 - YERBAS BUENAS
 - LONGAVI
 - RETIRO
 - PARRAL
- PROVINCIA DE ÑUBLE**
 - ÑIQUÉN
 - SAN CARLOS
 - SAN NICOLÁS
 - CHILLÁN
 - CHILLÁN VIEJO



HISTORIA RUTA 5

1923 congreso decide la construcción de la ruta
 1945 se inician las obras de pavimentación
 1967 se terminan las obras de la ruta 5



Concesión iniciada 1998 de la ruta 5 sur entre los km 219 y 413.

Su construcción amplió la capacidad de esta vía y produjo un significativo mejoramiento de sus niveles de servicio, gracias a las obras que incorporó, entre ellas realizar la ampliación a segundas calzadas en 88,34 kms., incluyendo sus puentes.

1.423 PERSONAS



Estudio Territorial con Participación Ciudadana, para la Relicitación de la Ruta 5 Tramo Talca Chillán



Consideraciones generales para toda la Ruta



Educación en Seguridad Vial



Calles de servicio



acceso universal, iluminación, protección antivandálica, cercos de división en la mediana, conectividad peatonal segura hacia el lugar funcional de destino.

Pasarelas




Pantallas acústicas

En zonas sensibles según normativa ambiental



Paraderos transparentes de transporte público

pasarela, bahía de detención de buses interurbano, pistas de aceleración y desaceleración, resguardo condición climática adversa, visibilidad interior y exterior, iluminación, basureros, acceso universal, conectividad peatonal segura hacia la pasarela, conectividad peatonal hacia el lugar funcional de destino.



BARRERAS DE SEGURIDAD

Barreras de hormigón de altura suficiente para impedir el atraveso de personas
 Demanda una correcta ubicación de pasarelas y paraderos
 Ejemplo: Estándar ruta interurbana Cabrero - Concepción



RETORNOS

Retornos cada 5 km, en caso de no existir enlaces cercanos



Enlaces

Estructura desnivelada que de conectividad a la ruta. Para todos los movimientos, pero la solución (trébol o dos orejas, dependerá de la ingeniería). Accesos a predios. Accesos a calles locales: calle de servicio o vialidad transversal. Accesos a través de los ramales de los Enlace



Sistema de Peaje Mixto

Sistema manual y telepeaje (Stop and Go)



Sistema de Peaje

Free Flow

TAG



CONSTRUCCIÓN TERCERAS PISTAS

Sujeto a flujos de demanda vehicular durante el periodo de la nueva concesión





2. PROYECTOS COMUNA SAN RAFAEL



CONSTRUCCIÓN CALLE DE SERVICIO PONIENTE

Enlace Camarico – La Gloria. Km 222,4 al 233,8, POR EL PONIENTE

- Conectividad local: Camarico – Los Maquis – Las Paredes – Los Aromos – Campo Militar – La Gloria



MEJORAMIENTO CAMINO INTERIOR CAMARICO – SAN RAFAEL

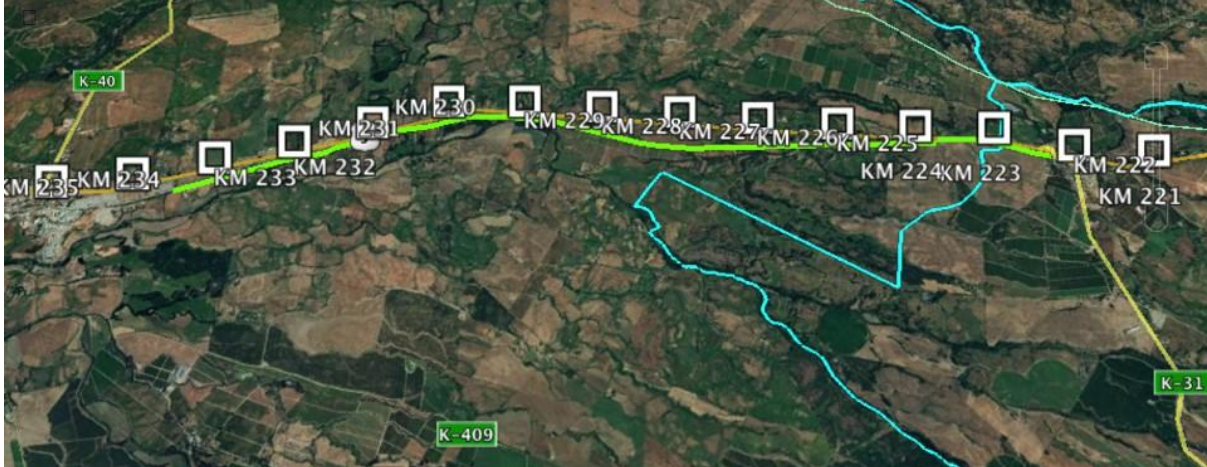
Paralela oriente entre Km 222 al 233

- Corresponde a proyecto de vialidad complementaria: Camino interior oriente (camino antiguo)
- Conectividad local: Enlace oriente Camarico – Los Maquis – Los Aromos - San Rafael
-



MEJORAMIENTO CAMINO INTERIOR CAMARICO – SAN RAFAEL ORIENTE

- Paralela oriente entre Km 222 al 233
- Corresponde a proyecto de vialidad complementaria: Camino interior oriente (camino antiguo)
- Conectividad local: Enlace oriente Camarico – Los Maquis – Los Aromos - San Rafael
-



CONSTRUCCIÓN PARADEROS Y PASARELA LOS AROMOS

- KM 225,5
- Paraderos y pasarela sector Los Aromos



CONSTRUCCIÓN ENLACE LAS PAREDES



KM 229,2



CONSTRUCCIÓN PARADEROS Y PASARELA PALO BLANCO



KM 230,5

□ Paraderos y pasarela sector Palo Blanco



CONSTRUCCIÓN PARADEROS Y PASARELA LA GLORIA

KM 233,8

- Paraderos y pasarela sector La Gloria



MEJORAMIENTO ENLACE SAN RAFAEL

KM 234,8

- Ampliación capacidad vial del Enlace
- Señalética, seguridad vial, Iluminación



CONEXIÓN ENLACE SAN RAFAEL - RUTA K-40

KM 234,8

- Variante San Rafael Poniente para conectar con ruta K-40



PARADEROS DE TRANSFERENCIA MODAL SAN RAFAEL

Paraderos de transferencia modal: bus interurbano, bus local, taxis y colectivos

- Estacionamiento espera de vehiculos menores
- Paradero para espera de personas



CONSTRUCCIÓN PARADEROS Y PASARELA LAS PUERTAS

- KM 235,6
 Paraderos y pasarela sector Las Puertas



CONSTRUCCIÓN PARADEROS Y PASARELA LOS NARANJOS

- KM 236,4
 Paraderos y pasarela sector Los Naranjos (reubicación paraderos)



AREA DE SERVICIO SAN RAFAEL



- KM 237
- Servicios a conductores de vehículos mayores y menores
- Área de estacionamientos para 80 camiones y 20 vehículos menores
- Servicios básicos: baños, camarines
- Área de descanso para personas
- Restaurantes ancla (de tamaño mayor para abastecer demanda en días de alta afluencia) y gastronomía local
- Estación servicio combustible
- Iluminación
- Vigilancia 24/7 y control seguridad mediante CCTV
- Área de ventas y artesanías para comerciantes y artesanos de sectores aledaños
- Oficina de información turística (administrado por municipios locales)
-



CONSTRUCCIÓN PARADEROS Y PASARELA SANTA IRMA



- KM 237,5
- Paraderos y pasarela sector Santa Irma
- Pendiente: DEFINICIÓN UBICACIÓN (NORTO O SUR DE LA COPEC?)
-



CONSTRUCCIÓN PARADEROS Y PASARELA PANGUILEMITO

KM 240

- Paraderos y pasarela sector Santa Irma



CONSTRUCCIÓN PARADEROS Y PASARELA SECTOR REMATES

KM 241,2

- Paraderos y pasarela sector Santa Fábrica de Remates



CONSTRUCCIÓN PARADEROS Y PASARELA ALTO PANGUE

- KM 242,2
- Paraderos y pasarela sector Alto Pangue



VARIANTE ALTO PANGUE - RUTA K-440

- KM 241,7
- Habilitar by pass a Alto Pangue para evitar el flujo de camiones en zona sensible
- Evitar tránsito de camiones de basura en zona habitacional y escuela
-



MEJORAMIENTO ENLACE ALTO PANGUE PONIENTE



- KM 242,2
- Mejorar radios de giro de vehículos pesados en zona sensible
-



MEJORAMIENTO ENLACE ALTO PANGUE ORIENTE



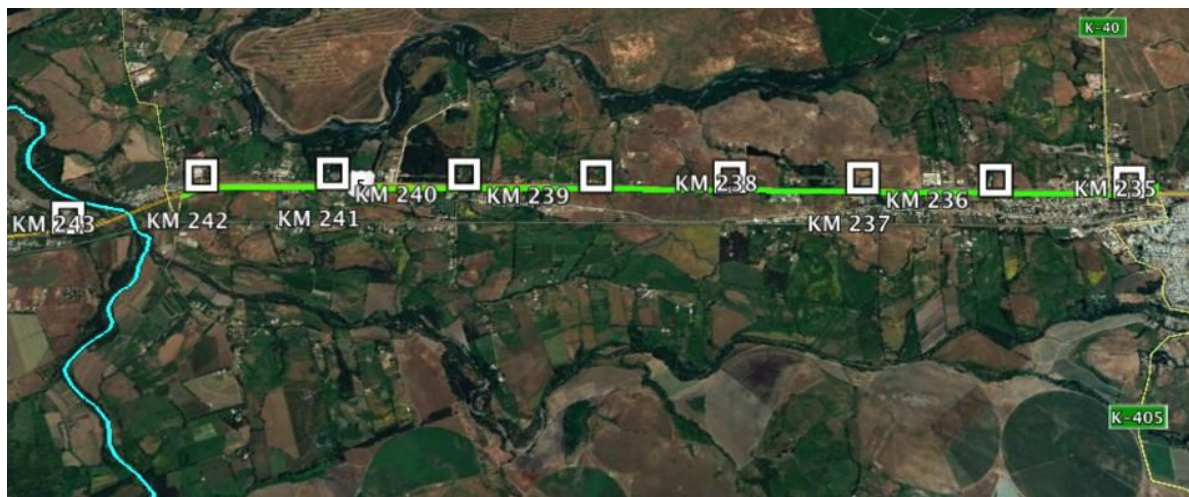
- KM 242,2
- Mejorar radios de giro en acceso y salida
- Mejorar paso inferior FFCC
-



CONSTRUCCIÓN CALLE SERVICIO ORIENTE ALTO PANGUE – SAN RAFAEL

KM 235 AL 242,2

□



Otras observaciones indicadas por el representante de la empresa:

- No se consideran peajes en el proyecto entre Talca y San Rafael.
- Se proyecta eliminar los peajes como tal, para pasar a un sistema de Tag.
- Se planear la creación de las terceras pistas, por lo que el ancho de las calzadas será mayor.
- En Marzo de 2020 se hace el traslape de concesionarias.
- Para la actual concesión, el Inspector Fiscal es don Gonzalo Solis y para la Re Licitación es don Luis Barrera.
- Siempre las pasarelas están asociadas a un paradero.
- Se invita a la Sra. Alcaldesa y todos los concejales a participar en la reunión que se hará con la comunidad esta misma tarde.

Sra. Alcaldesa y concejales realizan las siguientes consultas y observaciones:

- C. Nolberto Díaz recuerda que en Pangué Abajo y Panguilemo han hecho reuniones y la gente cree que les van a expropiar sus casas este año. Se aclara que aún hay mucho plazo y en algunos sectores donde hay casas, para no afectarlas, se propone mejorar lo existente para no expropiar.
- C. Marisol Yáñez indica que hay una gran preocupación porque en el caso de accidentes los pasos bajo nivel no dan la altura para el tránsito de

buses. El DOM agrega que otro punto que complica es el paso nivel de la entrada a San Rafael, que tampoco da la altura.

- Sra. Alcaldesa manifiesta que en este momento hay esperanzas de que se concreten algunos proyectos, como la pavimentación a continuación del Puente de Ojo, por el cual no pasan los buses por la altura. Que la empresa que se adjudique la licitación podría otorgar una ambulancia a la comuna, ya que desde el consultorio se debe prestar ayuda en cada accidente de la carretera, dejando desprotegida a la población.
- C. Marcela Pacheco consulta sobre las casas de la reconstrucción que están construidas en la franja de seguridad. Representante del MOP indica que esta la ley de expropiaciones, donde la gente podrá negociar con el Estado o directamente con la concesionaria. El DOM recuerda que para que esas personas pudieran haber construido dentro de la franja de seguridad por la reconstrucción, firmaron un acuerdo de que en el futuro, de ser necesario, sería de responsabilidad de los propietarios trasladar sus casas.
- DOM plantea el problema en algunos sectores en donde las personas deben transitar una línea férrea para llegar a un paradero de la carretera, y EFE está prohibiendo todos los pasos peatonales o vehiculares, bloqueándolos. C. Marisol Yáñez opina que el problema es que no se trabaja en red.
- C. Marisol Yáñez plantea el problema de los líquidos percolados que botan los camiones que vienen de Talca y que transitan por Alto Pangue
- C. Nolberto Díaz hace presente el problema de la entrada a Alto Pangue, donde la curva es muy estrecha.
- Sra. Alcaldesa solicita encarecidamente que los plazos sean cumplidos, ya que muchas veces pasa que indican fechas y no cumplen y la ciudadanía exige el cumplimiento a las autoridades locales.

3.2 SUBVENCIÓN CLUB DE HUASOS LABORAL PANGUE ABAJO

Sra. Alcaldesa propone una subvención Municipal al **CLUB DE HUASOS LABORAL PANGUE ABAJO**, por un monto de \$ 700.000 (setecientos mil pesos), para compra de materiales para baños y techo de galpón de la medialuna del sector.

H. Concejo Municipal aprueba por unanimidad.-

3.3 SUBVENCIÓN JUNTA DE VECINOS EL MILAGRO

Queda pendiente por tener una rendición de subvención pendiente.

3.4 SUBVENCIÓN JUNTA DE VECINOS SANTA IRMA

Subvención Municipal a la **JUNTA DE VECINOS SANTA IRMA**, por un monto de \$ 600.000 (seiscientos mil pesos), destinada a la adquisición de materiales para ampliación de corredor de sede social, detallada en el proyecto de subvención.

H. Concejo Municipal aprueba por unanimidad.-

3.5 GASTOS DE MANTENCIÓN Y OPERACIÓN “MEJORAMIENTO PASEO CÍVICO FUNDACIONAL SAN RAFAEL”

Sra. Alcaldesa propone aprobar los gastos de operación y mantención anual para la iniciativa de inversión “Mejoramiento Paseo Cívico Fundacional San Rafael”:

- Etapa I : \$ 15.025.683.-
- Etapa II : \$ 3.484.151.-

H. Concejo Municipal aprueba por unanimidad.-

4.- CUENTA SRA. ALCALDESA

La Sra. Alcaldesa entrega la siguiente cuenta:

1.- ASISTENCIA A 2º ANIVERSARIO DEL PASTOR LUIS VALENZUELA DE LA IGLESIA PENTECOSTAL DE SAN RAFAEL, EL DOMINGO 10 DE JUNIO.

2.- JORNADA DE INTENSO TRABAJO PARA NUESTROS FUNCIONARIOS MUNICIPALES Y BOMBEROS SAN RAFAEL DEBIDO A LOS ESTRAGOS QUE CAUSÓ LA INTENSA LLUVIA EL FIN DE SEMANA.

- El día Lunes 11, recorrí la comuna para ver las necesidades sociales de los vecinos.

3.- REALIZACION DE UNA MESA DE TRABAJO CON EL NUEVO SEREMI DE TRANSPORTES Y TELECOMUNICACIONES SR. CARLOS PALACIOS M. JUNTO AL EQUIPO TÉCNICO DE LA SEREMIA Y DEL MUNICIPIO, SE REALIZO EL DÍA MIÉRCOLES 06 DE JUNIO EN EL SALON MUNICIPAL.

- Los temas abordados fueron: Adjudicación del proyecto de Bus de Acercamiento Huilliborgoa- Alto Pangue que comenzará a funcionar en el próximo mes de Julio,

proyecto de Seguridad Vial Escolar para las Escuelas de San Ricardo-Pelarco Viejo y Pangué Abajo, habilitación de Zonas de WIFI gratuitas para distintos sectores urbanos y rurales de la comuna.

4.- EL DIA 06 DE JUNIO SE REALIZO POR NUESTROS FUNCIONARIOS MUNICIPALES DE LA DIRECCIÓN DE OBRAS, MÁS LA EMPRESA EXTERNA QUE RETIRA LOS RESIDUOS DOMICILIARIOS, EL RETIRO DE TODA LA BASURA DE LA RIBERA DEL RÍO CLARO.

- Es importante tomar conciencia del cuidado de nuestro medio ambiente, de esta manera evitaremos la proliferación de vectores y fauna nociva, así como para impedir focos de infección.

5.- REUNIÓN CON LOS DIRIGENTES DE LAS ORGANIZACIONES DE NUESTRA COMUNA COMO UNIÓN COMUNAL DE JUNTA DE VECINOS, UNIÓN COMUNAL DE ADULTOS MAYORES Y ASOCIACIÓN DE FÚTBOL, EL DIA 06 DE JUNIO, PARA DARLES A CONOCER EL FONDO DE FORTALECIMIENTO DE ORGANIZACIONES DE INTERÉS PÚBLICO DEL MINISTERIO SECRETARIA GENERAL DE GOBIERNO, QUE ABRIÓ SU POSTULACIÓN PARA EL AÑO 2018.

- Los recursos están destinados a financiar iniciativas orientadas al Fortalecimiento de Organizaciones de Interés Público y Fortalecimiento a la Comunidad, Tales como: Cursos, Seminarios, Campañas, Talleres, Debates y Capacitaciones. Pueden postular las organizaciones que posean la calidad de interés público, y que se encuentren inscritas en el catastro respectivo.

- Los plazos de postulación son: En papel hasta las 13:00 hrs. del día 21 de junio 2018, Y en línea hasta las 23:59 hrs. del día 28 de junio 2018. El monto máximo a postular es de \$2.000.000.

6.- CEREMONIA INAUGURACION DEL PROYECTO “INSTALACIÓN DE EQUIPOS DE ILUMINACIÓN SOLAR LED, EN DISTINTOS ESPACIOS COMUNITARIOS DE SAN RAFAEL”, EL DIA JUEVES 07 DE JUNIO, EL CUAL FUE FINANCIADO POR LA SUBSECRETARÍA DE PREVENCIÓN DEL DELITO DEL MINISTERIO DEL INTERIOR Y SEGURIDAD PÚBLICA.

– Asistieron, la Srta. María Paz del Valle V. Coordinadora Regional de la Subsecretaría de prevención del Delito, Sres. Concejales Luis Moraga D., Marcela Pacheco M. y David Gonzalez G., además del Presidente Junta de Vecinos Los Maquis Sr. Roberto Herrera T., y dirigentes vecinales.

- La iniciativa consistió en la instalación de 24 luminarias solares Led, en 10 sectores de la comuna como lo fueron: Maitenhuapi, Pangué Arriba, Los Cuncos, Palo Blanco, Plaza Gunther Wettke, Villa Nueva Vida, Población Patria Nueva, Villa Bicentenario, Las Paredes y Los Maquis. Con inversión total de \$39.998.845 y estuvo a cargo de la empresa SERVICIOS ELECTRICOS ELIOTEC LIMITADA.

7.- CEREMONIA DE CERTIFICACIÓN DEL PROGRAMA EMPRENDIMIENTO PARA ADULTOS MAYORES, EL DIA JUEVES 7 DE JUNIO, EN EL EDIFICIO DEL GOBIERNO REGIONAL, FINANCIADO A TRAVÉS DEL FONDO NACIONAL DEL DESARROLLO REGIONAL, Y QUE BENEFICIÓ A 20 ADULTOS MAYORES DE NUESTRA COMUNA.

- El curso de capacitación desarrollado en nuestra comuna fue “Elaboración y Comercialización de Conservas” y fue desarrollado por el Organismo Técnico “Sercont” y tuvo como beneficio para los adultos mayores: un subsidio de movilización y colación de \$3.000 diarios y un subsidio final de implementación de negocio por \$300.000.
- Además, de manera especial durante esta ceremonia la Sra. María González Moya recibió el certificado de participación en representación de su madre Sra. Adriana Moya, fallecida recientemente.

8.- MESA DE TRABAJO CON LA COMISIÓN DE INFRAESTRUCTURA REGIONAL EL DIA VIERNES 08 DE JUNIO, EN LA CUAL SE INVITARON A LOS ALCALDES DE LA PROVINCIA DE TALCA Y LOS EQUIPOS TÉCNICOS DE CADA MUNICIPALIDAD.

- Participaron La Dirección de Vialidad, Dirección de Obras Hidráulicas, Sernageomin, Dirección General de Aguas, Dirección de Obras Portuarias y Arquitectura, en la cual informaron de inversiones que se realizarán en la región.
- Se solicitó el apoyo en el tema sanitario, y la licitación de Vialidad con la mantención de los caminos básicos de la comuna, además de solicitar que Dirección de Vialidad de mayor importancia al camino alternativo de la Ruta 5 Sur desde el sector de alto Pangue(Villa El Esfuerzo - Santa Irma) hasta (Avenida Cementerio - Puente del Ojo).

9.- ACTIVIDADES PROXIMAS SEMANAS:

Miércoles 13/06/2018

18.00 hrs. Reunión con Empresa “Q-Proyect”, Participación Ciudadana por nueva Concesión Ruta Cinco Sur, en Salón Municipal

Jueves 14/06/2018

16.00 hrs. Certificación Cursos SENCE: Guardia de Seguridad y Operador de Procesos de Vinificación, en el Salón Municipal.

Viernes 15/06/2018

10.00 hrs. Charla “Erradicación del trabajo Infantil”, asiste la Seremi del Trabajo Sra. Pilar Sazo

Miércoles 20/06/2018

11.00 hrs. Ceremonia Entrega Computadores Programa “Yo elijo mi PC”, y “Me conecto para aprender”, en el Gimnasio Municipal

5.- INCIDENTES

C. Marcela Pacheco:

- Informa de acumulación de agua en la garita de Pangué Abajo, agrega que es agua que baja porque no limpian el predio.
- Reitera la falta de canalización frente a casas de la Población Santa Irma. Indica que con lluvia falta poco para que el agua entre a las casas.

C. Nolberto Díaz:

- Solicita pasar motoniveladora en los Panguilemitos, ya que los caminos están muy malos.

C. Basilio Pérez:

- Solicita el informe del programa de capacitaciones para los profesores y los profesionales de apoyo de las escuelas de la comuna.
- Agradece a don Rodrigo Monsalve por el apoyo brindado en gestiones que ha realizado en el municipio.

C. David González:

- Reitera solicitud de focos para los kioscos que están frente a bomberos.
Sra. Alcaldesa recuerda que se dio todas las facilidades para que ellos instalaran su negocio sin cobro alguno y que Mauricio instaló un foco. Agrega que ellos no están cumpliendo los acuerdos y lo verá con el abogado, ya que una vez que se les cumpla el plazo no se les podrá renovar si ellos no han cumplido.

C. Luis Moraga:

- Reitera consulta respecto a algún proyecto de paraderos para Santa Victoria y San Ricardo.

DOM indica que habría que ver la factibilidad y el espacio físico donde poder instalarlos.

- Solicita hacer un roce donde vive don Eduardo Araya, por la vereda.

C. Marisol Yáñez:

- Consulta en qué quedarían las conversaciones con el Servicio de Urgencias del Cesfam.
Sra. Alcaldesa informa lo siguiente:
 - El tema de la ambulancia quedó a cargo de cada turno.
 - Pidió que se actuara en forma profesional.
 - Cada turno tiene su casillero con medicamentos.
 - El otro turno queda de llamado, en caso de alguna emergencia mayor.
 - Se espera que en octubre llegue una nueva ambulancia.
 - Se está solicitando, a través de la concesionaria, que se otorgue una nueva ambulancia.
 - Se prohibió dejar curaciones de día para el turno de la tarde. Cada turno tiene que realizar sus visitas domiciliarias y curaciones que le corresponde en su turno.
 - El chofer de llamado, si está enfermo, están los otros choferes para urgencia.
 - Cada 15 días se estarán reuniendo para evaluar cómo va el servicio.
- Solicita informe de las anotaciones de mérito solicitadas por el concejo para algunos funcionarios, como para el kinesiólogo Emilio, María Salazar, etc.

Próxima sesión: miércoles 20 de junio de 2018.

Finaliza la sesión a las 11:30 hrs.-

**CLAUDIA DIAZ BRAVO
ALCALDESA**

**FLOR VILLANUEVA MONTIEL
SECRETARIO MUNICIPAL**